

臺南市政府公務人力發展中心交通注意事項

108.07.05(修)

- 一、本中心汽、機車、火車、公車及高鐵之交通路線圖請參閱附件。
- 二、請參加研習學員配合以下事項：
 - (一) 汽車駕駛者：
 - 1、請憑參加研習之相關函文、所屬機關員工識別證，並經南臺科大校園保全人員或工讀生等驗證後，始得進入校園。
 - 2、校區汽車停車位數量有限及為落實本市低碳城市之願景，請多搭乘大眾運輸工具或共乘前往。
 - (二) 機車駕駛者：
 - 1、機車停車優先順序建議：(1) 入口左轉斜坡道往P棟地下2樓停車場。
(2) 入口左側平面停車場。
 - 2、為配合南臺校園機車管制，騎乘機車進入校園者，請彩色列印下方機車停車證，並黏貼於機車車牌上，以免機車被校方鎖上大鎖。【備註：學校暑假及寒假期間，參訓學員得免貼機車識別證，直接停放機車停車場】




- 三、掃描下方QRcode，可連上本中心網站查詢交通資訊。



臺南市政府公務人力發展中心

Civil Service Development Institute, Tainan City Government

公車交通路線圖

位於  南臺科技大學內

·大臺南公車(21路):可直達南台校區

·南台科技大學站:搭車至南臺科技大學校區內(T棟)下車,向右步行8分鐘至本中心。

·大臺南公車(70):

奇美醫院站下車,由奇美醫院斜對面「南台街13巷」進入,右轉「南台街」,並由後門進入校園。

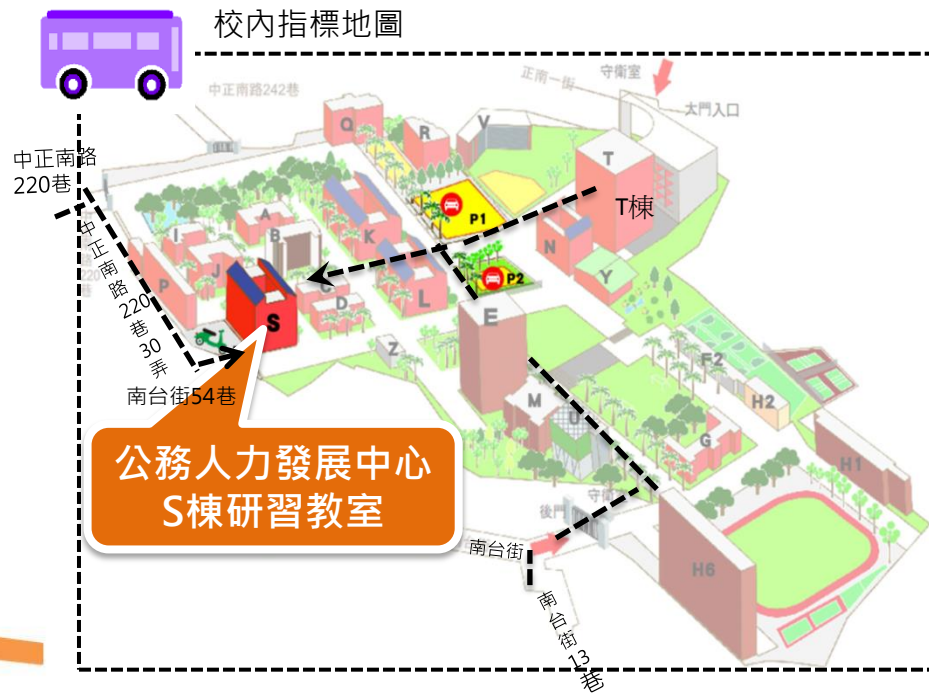
·大臺南公車(5路):

·中正南路站:下車後南下沿中正南路左轉至「中正南路220巷(TOYOTA汽車旁)」,再右轉至「中正南路220巷30弄」,再左轉「南台街54巷」由機車停車入口進入校園。

大臺南公車(橘12):

·台電配電中心站:下車後北上沿「中正南路」右轉「中正南路220巷(TOYOTA汽車旁)」,再右轉至「中正南路220巷30弄」,再左轉「南台街54巷」由機車停車入口進入校園。


·尚頂里站:下車後南下沿「中正南路」左轉「中正南路220巷(TOYOTA汽車旁)」,再右轉至「中正南路220巷30弄」,再左轉「南台街54巷」由機車停車入口進入校園。



臺南市政府公務人力發展中心

Civil Service Development Institute, Tainan City Government

公車交通路線圖

位於  南臺科技大學內

·大臺南公車(21路):可直達南台校區

·南台科技大學站:搭車至南臺科技大學校區內(T棟)下車，向右步行8分鐘至本中心。

·大臺南公車(70):

奇美醫院站下車，由奇美醫院斜對面「南台街13巷」進入，右轉「南台街」，並由後門進入校園。

·大臺南公車(5路):

·中正南路站:下車後南下沿中正南路左轉至「中正南路220巷(TOYOTA汽車旁)」，再右轉至「中正南路220巷30弄」，再左轉「南台街54巷」由機車停車入口進入校園。

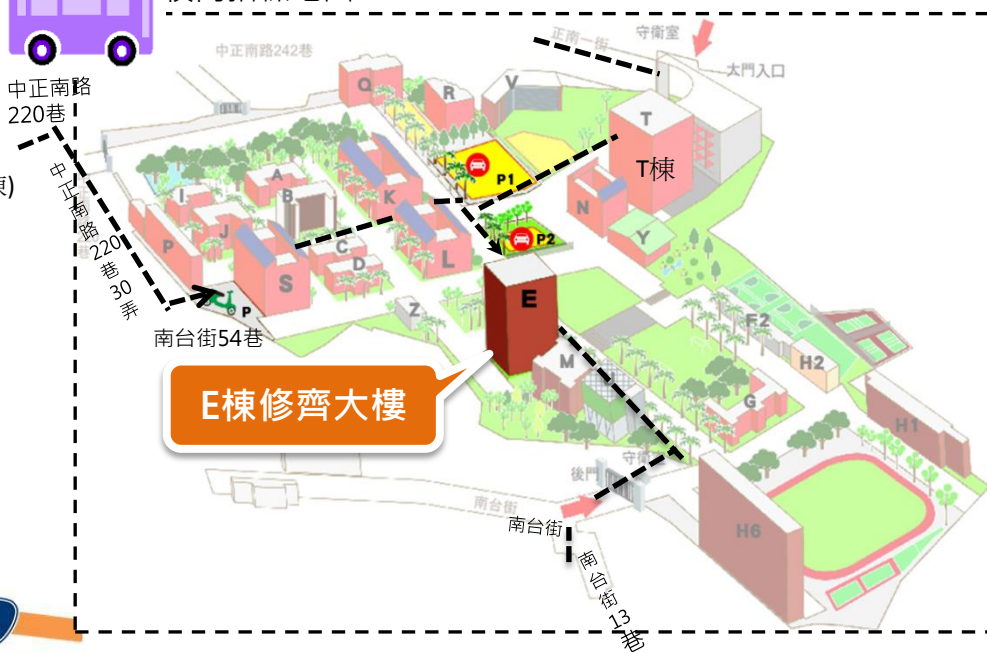
大臺南公車(橘12):

·台電配電中心站:下車後北上沿「中正南路」右轉「中正南路220巷(TOYOTA汽車旁)」，再右轉至「中正南路220巷30弄」，再左轉「南台街54巷」由機車停車入口進入校園。

·尚頂里站:下車後南下沿「中正南路」左轉「中正南路220巷(TOYOTA汽車旁)」，再右轉至「中正南路220巷30弄」，再左轉「南台街54巷」由機車停車入口進入校園。



校內指標地圖



臺南市政府公務人力發展中心

Civil Service Development Institute, Tainan City Government

公車交通路線圖

位於  南臺科技大學內

·大臺南公車(21路):可直達南台校區

·南台科技大學站:搭車至南臺科技大學校區內(T棟)下車,向右步行8分鐘至本中心。

·大臺南公車(70):

奇美醫院站下車,由奇美醫院斜對面「南台街13巷」進入,右轉「南台街」,並由後門進入校園。

·大臺南公車(5路):

·中正南路站:下車後南下沿中正南路左轉至「中正南路220巷(TOYOTA汽車旁)」,再右轉至「中正南路220巷30弄」,再左轉「南台街54巷」由機車停車入口進入校園。

大臺南公車(橘12):

·台電配電中心站:下車後北上沿「中正南路」右轉「中正南路220巷(TOYOTA汽車旁)」,再右轉至「中正南路220巷30弄」,再左轉「南台街54巷」由機車停車入口進入校園。

·尚頂里站:下車後南下沿「中正南路」左轉「中正南路220巷(TOYOTA汽車旁)」,再右轉至「中正南路220巷30弄」,再左轉「南台街54巷」由機車停車入口進入校園。

