

## 臺南市政府公務人力發展中心交通注意事項

108.07.05(修)

- 一、本中心汽、機車、火車、公車及高鐵之交通路線圖請參閱附件。
- 二、請參加研習學員配合以下事項：
  - (一) 汽車駕駛者：
    - 1、請憑參加研習之相關函文、所屬機關員工識別證，並經南臺科大校園保全人員或工讀生等驗證後，始得進入校園。
    - 2、校區汽車停車位數量有限及為落實本市低碳城市之願景，請多搭乘大眾運輸工具或共乘前往。
  - (二) 機車駕駛者：
    - 1、機車停車優先順序建議：(1) 入口左轉斜坡道往P棟地下2樓停車場。  
(2) 入口左側平面停車場。
    - 2、為配合南臺校園機車管制，騎乘機車進入校園者，請彩色列印下方機車停車證，並黏貼於機車車牌上，以免機車被校方鎖上大鎖。【備註：學校暑假及寒假期間，參訓學員得免貼機車識別證，直接停放機車停車場】




- 三、掃描下方QRcode，可連上本中心網站查詢交通資訊。



# 臺南市政府公務人力發展中心

Civil Service Development Institute, Tainan City Government

位於  南臺科技大學內

## 火車交通路線圖

請於大橋火車站下車，由前站走上「永康陸橋」，下橋後右轉入「中華路912巷」，走至南臺科技大學附設幼兒園旁小門左轉進入校園。(步行約15分鐘可抵達至本中心)




校內指標地圖



中華路912巷  
大橋火車站

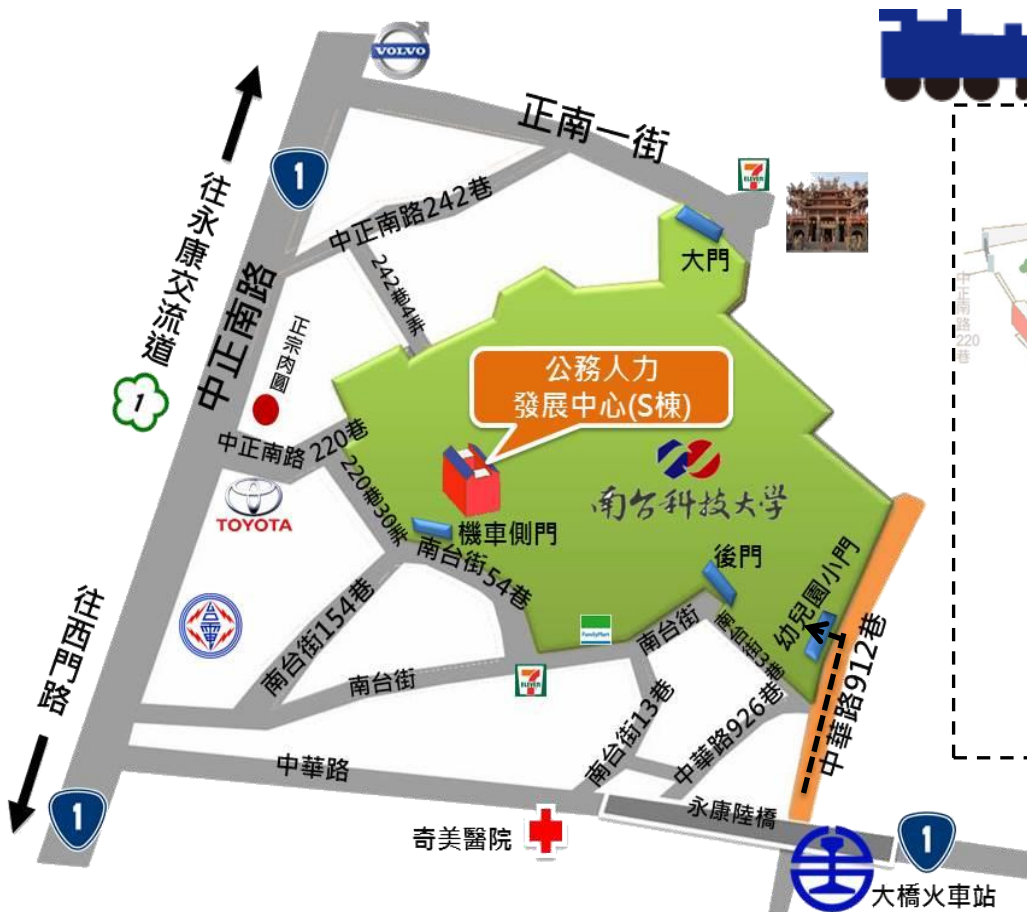
# 臺南市政府公務人力發展中心

Civil Service Development Institute, Tainan City Government

位於  南臺科技大學內

## 火車交通路線圖

請於大橋火車站下車，由前站走上「永康陸橋」，下橋後右轉入「中華路912巷」，走至南臺科技大學附設幼兒園旁小門左轉進入校園。(步行約15分鐘可抵達至本中心)



校內指標地圖




中華路912巷  
大橋火車站



# 臺南市政府公務人力發展中心

Civil Service Development Institute, Tainan City Government

位於  南臺科技大學內

## 火車交通路線圖

請於大橋火車站下車，由前站走上「永康陸橋」，下橋後右轉入「中華路912巷」，走至南臺科技大學附設幼兒園旁小門左轉進入校園。(步行約15分鐘可抵達至本中心)



校內指標地圖

