

臺南市政府公務人力發展中心交通注意事項

108.07.05(修)

- 一、本中心汽、機車、火車、公車及高鐵之交通路線圖請參閱附件。
- 二、請參加研習學員配合以下事項：
 - (一) 汽車駕駛者：
 - 1、請憑參加研習之相關函文、所屬機關員工識別證，並經南臺科大校園保全人員或工讀生等驗證後，始得進入校園。
 - 2、校區汽車停車位數量有限及為落實本市低碳城市之願景，請多搭乘大眾運輸工具或共乘前往。
 - (二) 機車駕駛者：
 - 1、機車停車優先順序建議：(1) 入口左轉斜坡道往P棟地下2樓停車場。
(2) 入口左側平面停車場。
 - 2、為配合南臺校園機車管制，騎乘機車進入校園者，請彩色列印下方機車停車證，並黏貼於機車車牌上，以免機車被校方鎖上大鎖。【備註：學校暑假及寒假期間，參訓學員得免貼機車識別證，直接停放機車停車場】




- 三、掃描下方QRcode，可連上本中心網站查詢交通資訊。



臺南市政府公務人力發展中心

Civil Service Development Institute, Tainan City Government

位於  南臺科技大學內

高鐵交通路線圖

轉乘快捷公車：

請搭高鐵至「**高鐵臺南站**」下車，轉乘接駁公車「**高鐵臺南站→奇美醫院**」(車程約**60分**)於奇美醫院下車，由奇美醫院斜對面「**南台街13巷**」進入，右轉「**南台街**」，並由後門進入校園。

(步行約**15分鐘**可抵達本中心)

轉乘火車：


請搭高鐵至「**高鐵臺南站**」下車，轉乘臺鐵區間車沙崙線「**沙崙站→大橋站**」(車程約**28分**)於大橋火車站下車，由前站走上「**永康陸橋**」，下陸橋後往右轉入「**中華路912巷**」，沿路走至南臺科技大學附設幼兒園進入校園。

(步行約**15分鐘**可抵達本中心)



臺南市政府公務人力發展中心

Civil Service Development Institute, Tainan City Government

位於  南臺科技大學內

高鐵交通路線圖

轉乘快捷公車：

請搭高鐵至「**高鐵臺南站**」下車，轉乘接駁公車「**高鐵臺南站→奇美醫院**」(車程約**60分**)於奇美醫院下車，由奇美醫院斜對面「**南台街13巷**」進入，右轉「**南台街**」，並由後門進入校園。

(步行約**15分鐘**可抵達本中心)

轉乘火車：


請搭高鐵至「**高鐵臺南站**」下車，轉乘臺鐵區間車沙崙線「**沙崙站→大橋站**」(車程約**28分**)於大橋火車站下車，由前站走上「**永康陸橋**」，下陸橋後往右轉入「**中華路912巷**」，沿路走至南臺科技大學附設幼兒園進入校園。

(步行約**15分鐘**可抵達本中心)



臺南市政府公務人力發展中心

Civil Service Development Institute, Tainan City Government

位於  南臺科技大學內

高鐵交通路線圖

轉乘快捷公車：

請搭高鐵至「**高鐵臺南站**」下車，轉乘接駁公車「**高鐵臺南站→奇美醫院**」(車程約**60分**)於奇美醫院下車，由奇美醫院斜對面「**南台街13巷**」進入，右轉「**南台街**」，並由後門進入校園。

(步行約**15分鐘**可抵達本中心)

轉乘火車：

請搭高鐵至「**高鐵臺南站**」下車，轉乘臺鐵區間車沙崙線「**沙崙站→大橋站**」(車程約**28分**)於大橋火車站下車，由前站走上「**永康陸橋**」，下陸橋後往右轉入「**中華路912巷**」，沿路走至南臺科技大學附設幼兒園進入校園。

(步行約**15分鐘**可抵達本中心)

