

臺南市政府公務人力發展中心交通注意事項

108.07.05(修)

- 一、本中心汽、機車、火車、公車及高鐵之交通路線圖請參閱附件。
- 二、請參加研習學員配合以下事項：
 - (一) 汽車駕駛者：
 - 1、請憑參加研習之相關函文、所屬機關員工識別證，並經南臺科大校園保全人員或工讀生等驗證後，始得進入校園。
 - 2、校區汽車停車位數量有限及為落實本市低碳城市之願景，請多搭乘大眾運輸工具或共乘前往。
 - (二) 機車駕駛者：
 - 1、機車停車優先順序建議：(1) 入口左轉斜坡道往P棟地下2樓停車場。
(2) 入口左側平面停車場。
 - 2、為配合南臺校園機車管制，騎乘機車進入校園者，請彩色列印下方機車停車證，並黏貼於機車車牌上，以免機車被校方鎖上大鎖。【備註：學校暑假及寒假期間，參訓學員得免貼機車識別證，直接停放機車停車場】




- 三、掃描下方QRcode，可連上本中心網站查詢交通資訊。



臺南市政府公務人力發展中心

Civil Service Development Institute, Tainan City Government

汽車交通路線圖

位於  南臺科技大學內

請由永康區中正南路，轉入「正南一街」(VOLVO汽車公車旁姑婆廟牌樓)即可抵達。
(請勿由其他校門進門)




校內指標地圖



臺南市政府公務人力發展中心

Civil Service Development Institute, Tainan City Government

汽車交通路線圖

位於  南臺科技大學內

請由永康區中正南路，轉入「正南一街」(VOLVO汽車公車旁姑婆廟牌樓)即可抵達。

(請勿由其他校門進門)




校內指標地圖



臺南市政府公務人力發展中心

Civil Service Development Institute, Tainan City Government

汽車交通路線圖

位於  南臺科技大學內

請由永康區中正南路，轉入「正南一街」(VOLVO汽車公車旁姑婆廟牌樓)即可抵達。

(請勿由其他校門進門)



校內指標地圖

